







Demande de suspension temporaire

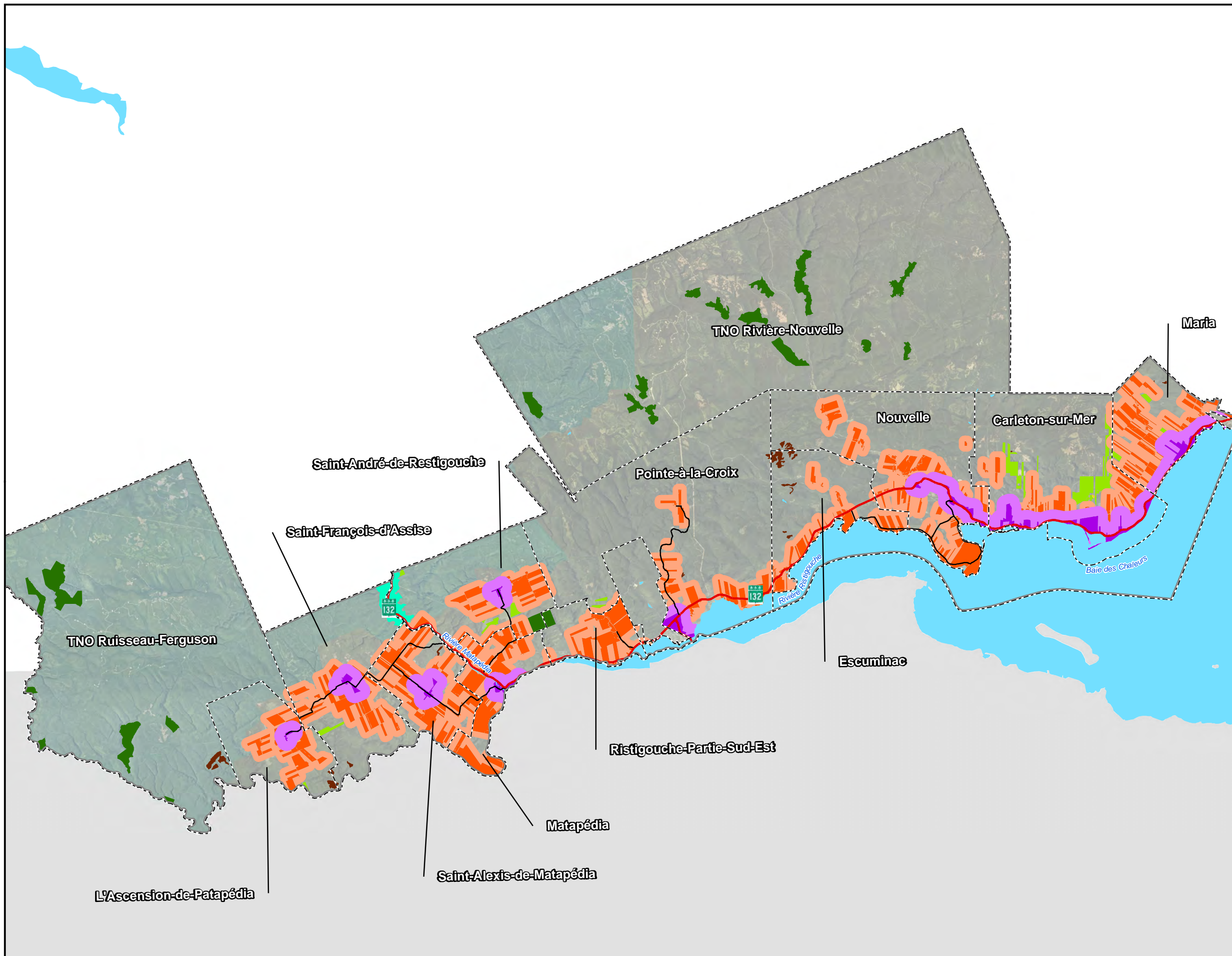
Localisation des territoires identifiés comme TIAM dans la MRC d'Avignon

Territoires incompatibles avec l'activité minière (TIAM)


-  Périmètre d'urbanisation
-  Bande de protection autour des périmètres d'urbanisation (1 km)
-  Activité résidentielle
-  Bande de protection autour des activités résidentielles (600 m)
-  Agrotouristique - érablière acéricole avec bail du MFFP
-  Activité de conservation
-  Activité à caractère historique et patrimoniale
-  Activité à caractère culturel - corridor visuel
-  Activité récréotouristique

Autres éléments

-  Route nationale
-  Route collectrice
-  Plan d'eau
-  Limite de municipalité
-  Limite de MRC
-  Nouveau-Brunswick



1:375 000



Note : Prise hors du contexte pour lequel elle a été conçue, cette carte n'a aucune valeur.

Source : © Gouvernement du Québec, tous droits réservés.
Photo aérienne, MRC Avignon, 2015-2016

Système de coordonnées:
NAD 1983 UTM Zone 19N
Projection: Transverse Mercator
Datum: North American 1983

Guillaume Allard Therrien
Service de géomatique
MRC d'Avignon
Date: 16 novembre 2018

